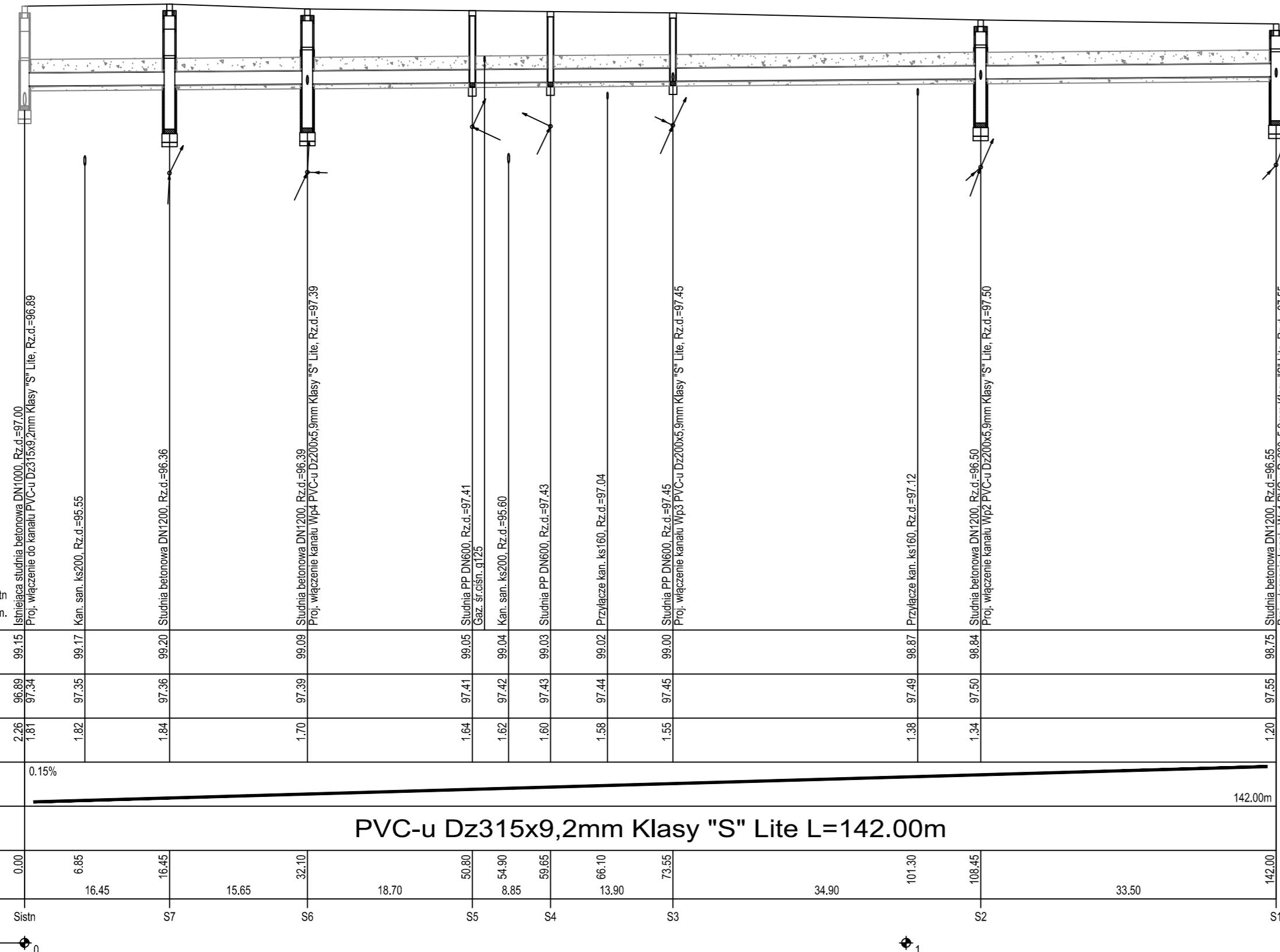
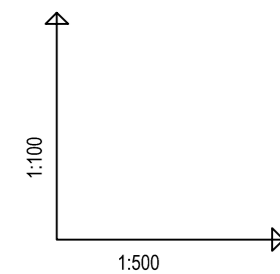
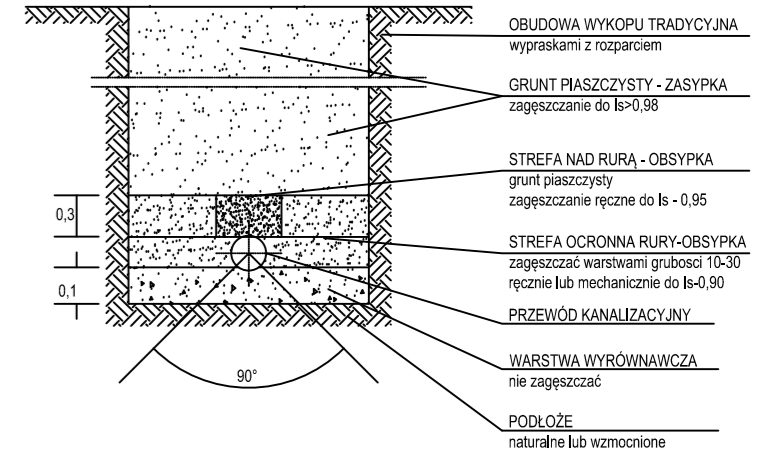
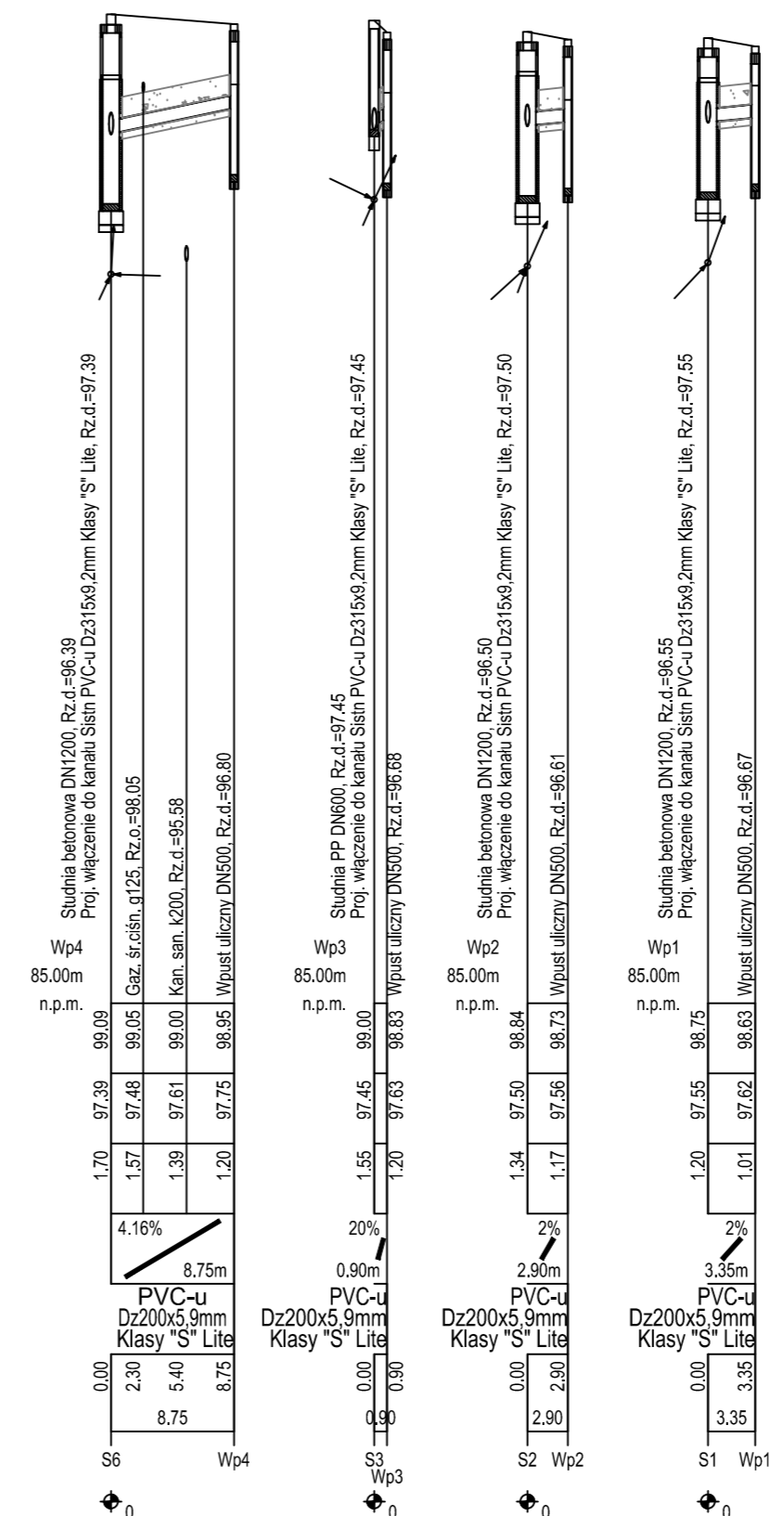


ulica Podmiejska



OZNACZENIE PROFILU: POZIOM PORÓWNAWCZY	85.00 m n.p.m.															
RZĘDNA TERENU ISTN.	99.15	99.17	99.20	99.09	99.05	99.04	99.03	99.02	99.00	98.87	98.84	98.75				
RZĘDNA DNA KANAŁU	96.89	97.34	97.36	97.39	97.41	97.42	97.43	97.44	97.45	97.49	97.50	97.55				
ZAGŁĘBIENIE DNA KANAŁU	2.26	1.81	1.82	1.70	1.64	1.62	1.60	1.58	1.55	1.38	1.34	1.20				
SPADKI, DŁUGOŚCI	0.15%															
ŚREDNICA, MATERIAŁ	PVC-u Dz315x9,2mm Klasy "S" Lite L=142.00m															
ODLEGŁOŚCI	0.00	6.85	16.45	15.65	32.10	18.70	50.80	8.85	59.65	13.90	73.55	34.90	101.30	108.45	33.50	142.00
HEKTOMETRY	Sistn		S7		S6		S5		S4		S3		S2		S1	



INWESTOR:  POWIAT WOŁOMIŃSKI ul. Prądzyńskiego 3 05-200 Wołomin	JEDNOSTKA PROJEKTOWANIA:  Piotr Szydłowski ul. Modlińska 6 lok. 103 03-216 Warszawa tel. 506-426-712 e-mail: biuro@tmpprojekt.pl
NAZWA OBIEKTU BUDOWLANEGO: BUDOWY KANALIZACJI DESZCZOWEJ W UL. PODMIEJSKIEJ OD DZIAŁKI EW. NR 68 OBRĘB 0035 ZAGOŚCINIEC-05 DO RONDA W ZAGOŚCINCU	
ADRES: woj. mazowieckie, powiat wołomiński, gm. Wołomin	
STADIUM: PROJEKT BUDOWLANY	BRANŻA: BRANŻA INSTALACYJNA KANALIZACJA DESZCZOWA
TYTUŁ RYSUNKU: Profil podłużny kanalizacji deszczowej	
SKALA: 1:500	
STANOWISKO: Projektant	IMIĘ I NAZWISKO: mgr inż. Konrad Suliński
SPRAWDZAJĄCY: mgr inż. Sebastian Durda	SPECJALNOŚĆ: instalacyjna sieci kanalizacyjne
OPRACOWUJĄCY:	NR UPRAWNIENI: MAZ/0213/POOS/10
DATA: MAJ 2016	NR RYSUNKU: 3